

PLAN DE CONSTATATION DE LA NATURE FORESTIERE

selon art. 10 et 13 LFO, art. 23 et 24 LVLFo

Source : Géodonnées Etat de Vaud

Plan n° 2

COMMUNE DE BEX

FEUILLES N° 304, 305, 334 ET 1015

ECHELLE 1 :1000






Marc BUHLMANN
Ing. géomètre officiel
Bex

Bex, le 15 février 2024

DOSSIER No 5077.51 / N.P.

Coordonnées moyennes : 2 ' 566 ' 105 / 1 ' 121 ' 665

-  Lisière forestière mise à l'enquête publique, constatée par l'inspection des forêts du 2ème arrondissement le 11 mai 2023
-  Lisière forestière indicative, constatée par l'inspection des forêts du 2ème arrondissement le 11 mai 2023
-  Forêt cadastrale


INSPECTION DES FORÊTS
du 2ème arrondissement
Diane Morattel
1860 Aigle

19.2.2024



Les Tioleires

En Combe



2'566'000

2'566'100

2'566'200

2'566'300

Voies ferrées CF

1'121'700

1'121'600

231

4309