

PLAN DE CONSTATATION DE LA NATURE FORESTIERE

selon art. 10 et 13 LFO, art. 23 et 24 LVLFO

Source : Géodonnées Etat de Vaud

COMMUNE DE BEX
FEUILLE N° 317
ECHELLE 1 :1000

Plan n° 9






Marc BUHLMANN
Ing. géomètre officiel
Bex

Bex, le 15 février 2024

DOSSIER No 5077.51 / N.P.

Coordonnées moyennes : 2 ' 567 ' 765 / 1 ' 122 ' 525

-  Lisière forestière mise à l'enquête publique, constatée par l'inspection des forêts du 2ème arrondissement le 11 mai 2023
-  Lisière forestière indicative, constatée par l'inspection des forêts du 2ème arrondissement le 11 mai 2023
-  Forêt cadastrale

INSPECTION DES FORÊTS
du 2ème arrondissement
Diane Morattel
1860 Aigle

19.2.2024


GÉOMÈTRES ET INGÉNIEURS SA

Route de la Gribannaz 19
case postale 59
1880 Bex
024 463 09 90
dhb.bex@dhb.ch

ENTREPRISE AFFILIÉE
**ORDRE VAUDOIS
DES GEOMETRES**


ECOENTREPRISE
CERTIFICATION
EXCELLENCE


SGS

