

PLAN DE CONSTATATION DE LA NATURE FORESTIERE

selon art. 10 et 13 LFO, art. 23 et 24 LVLFO

Source : Géodonnées Etat de Vaud

Plan n° 11

COMMUNE DE BEX

FEUILLES N° 320, 354 ET 2236

ECHELLE 1 :1000






Marc BUHLMANN
Ing. géomètre officiel
Bex

Bex, le 15 février 2024

DOSSIER No 5077.51 / N.P.

Coordonnées moyennes : 2 ' 568 ' 585 / 1 ' 122 ' 825

-  Lisière forestière mise à l'enquête publique, constatée par l'inspection des forêts du 2ème arrondissement le 11 mai 2023
-  Lisière forestière indicative, constatée par l'inspection des forêts du 2ème arrondissement le 11 mai 2023
-  Forêt cadastrale

INSPECTION DES FORÊTS
du 2ème arrondissement
Diane Morattel
1860 Aigle

19.2.2024

