

PLAN DE CONSTATATION DE LA NATURE FORESTIERE

selon art. 10 et 13 LFO, art. 23 et 24 LVLFo

Source : Géodonnées Etat de Vaud

Plan n° 16

COMMUNE DE BEX
FEUILLES N° 2177 ET 2182
ECHELLE 1 :1000






Marc BUHLMANN
Ing. géomètre officiel
Bex

Bex, le 15 février 2024

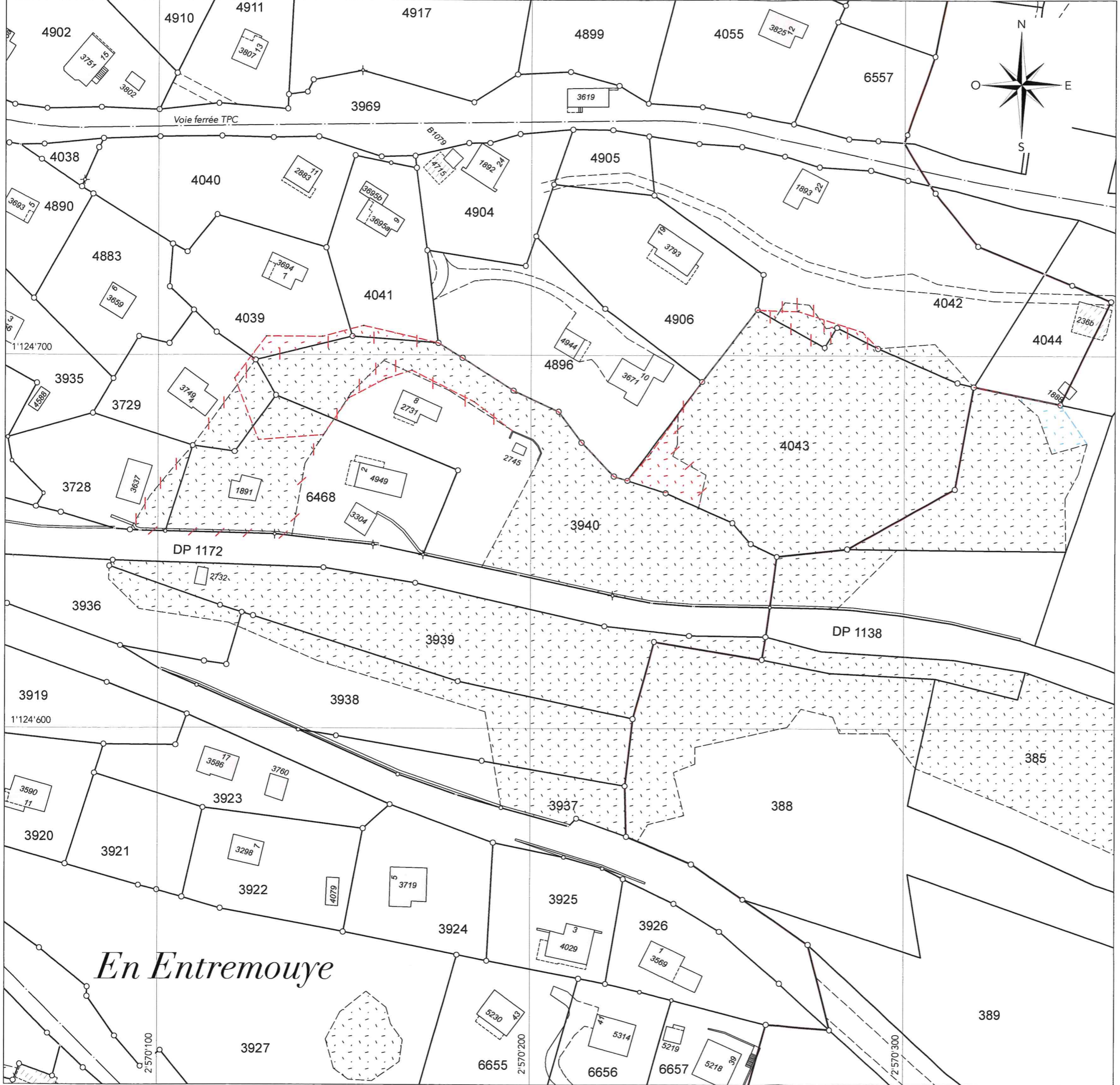
DOSSIER No 5077.51 / N.P.

Coordonnées moyennes : 2 ' 570 ' 220 / 1 ' 124 ' 665

-  Lisière forestière mise à l'enquête publique, constatée par l'inspection des forêts du 2ème arrondissement le 11 mai 2023
-  Lisière forestière indicative, constatée par l'inspection des forêts du 2ème arrondissement le 11 mai 2023
-  Forêt cadastrale

INSPECTION DES FORÊTS
du 2ème arrondissement
Diane Morattel
1860 Aigle





En Entremouye