



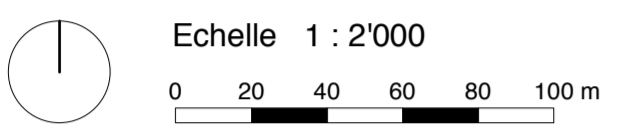
COMMUNE DE BEX
PLAN D'AFFECTATION HORS-CENTRE



PLANCHE 3
Secteurs d'industrie et d'artisanat

Décision de la Municipalité de soumettre le Plan à l'enquête, le	Soumis à l'enquête publique du au
Le Syndic  Le Secrétaire	Le Syndic  Le Secrétaire
Adopté par le Conseil Communal de le	Approuvé par le Département compétent le
La Présidente Le/la Secrétaire	La Cheffe du département
Entré en vigueur le	

Coordonnées cartographiques moyennes: 2.565.900 / 1.122.250












21 février 2024










- Légende**
-  LIMITE COMMUNALE
 -  PERIMETRE DU PLAN D'AFFECTATION

RESTRICTIONS DE DROIT PUBLIC RELEVANT DE LA PROCEDURE LATC



AFFECTATIONS PRINCIPALES

-  ZONE D'ACTIVITES ECONOMIQUES 15 LAT - A
-  ZONE DE DESSERTE 15 LAT
-  ZONE FERROVIAIRE 15 LAT
-  ZONE AGRICOLE 16 LAT
-  ZONE VITICOLE 16 LAT
-  ZONE DE PROTECTION DE LA NATURE ET DU PAYSAGE 17 LAT "TRAME VERTE"
-  ZONE DES EAUX 17 LAT
-  ZONE DE DESSERTE 18 LAT
-  ZONE FERROVIAIRE 18 LAT
-  AIRE FORESTIERE 18 LAT (A TITRE INDICATIF ART. 1 RLVLf6)
-  ZONE AFFECTEE A DES BESOINS PUBLICS 18 LAT





CONTENUS SUPERPOSES


-  SECTEUR DE PROTECTION DE LA NATURE ET DU PAYSAGE 17 LAT "ENVIRONNEMENT"
-  SECTEUR DE PROTECTION DE LA NATURE ET DU PAYSAGE 17 LAT "COLLINE ET BOIS" - COLLINE DU MONTET (2)
-  SECTEUR DE PROTECTION DE LA NATURE ET DU PAYSAGE 17 LAT "PRAIRIES ET PATURAGES SECS"
-  SECTEUR D'EQUIPEMENTS TOURISTIQUES
-  CHEMIN PEDESTRE LOCAL
-  ESPACE RESERVE AUX EAUX (OEaux art.41 a et b)
-  PARCELLE CONCERNEE PAR LA GARANTIE DE LA DISPONIBILITE DE LA ZONE A BATIR

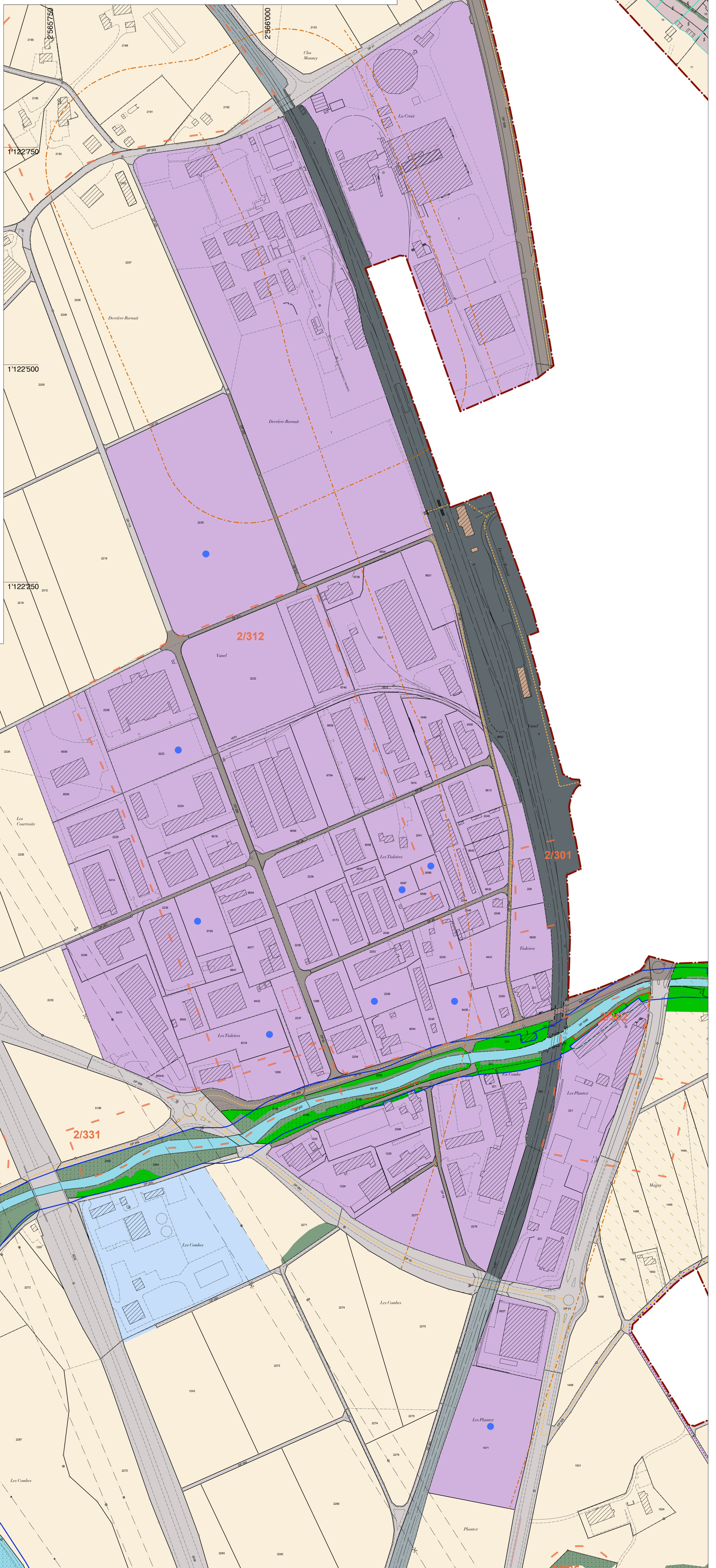
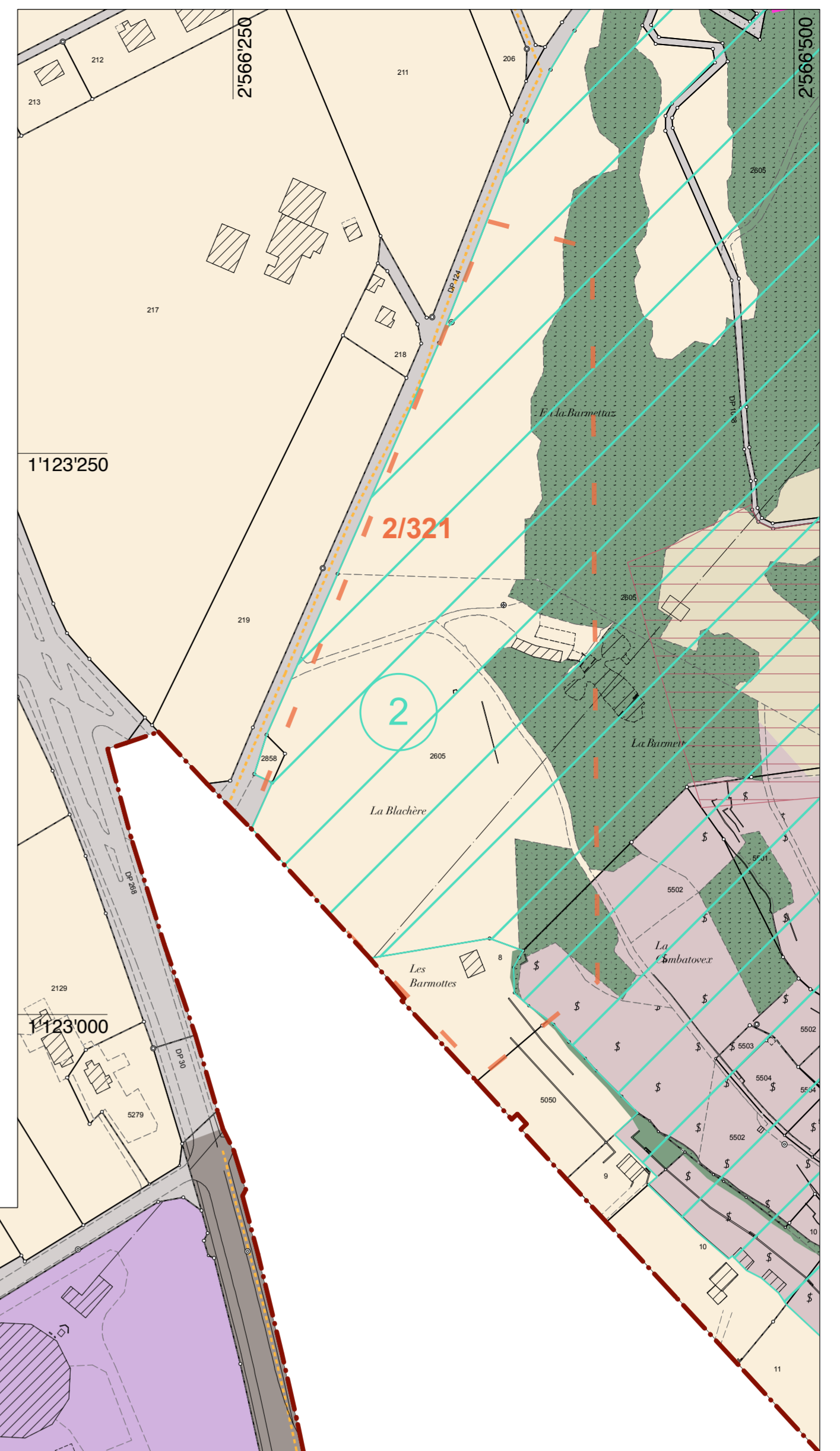
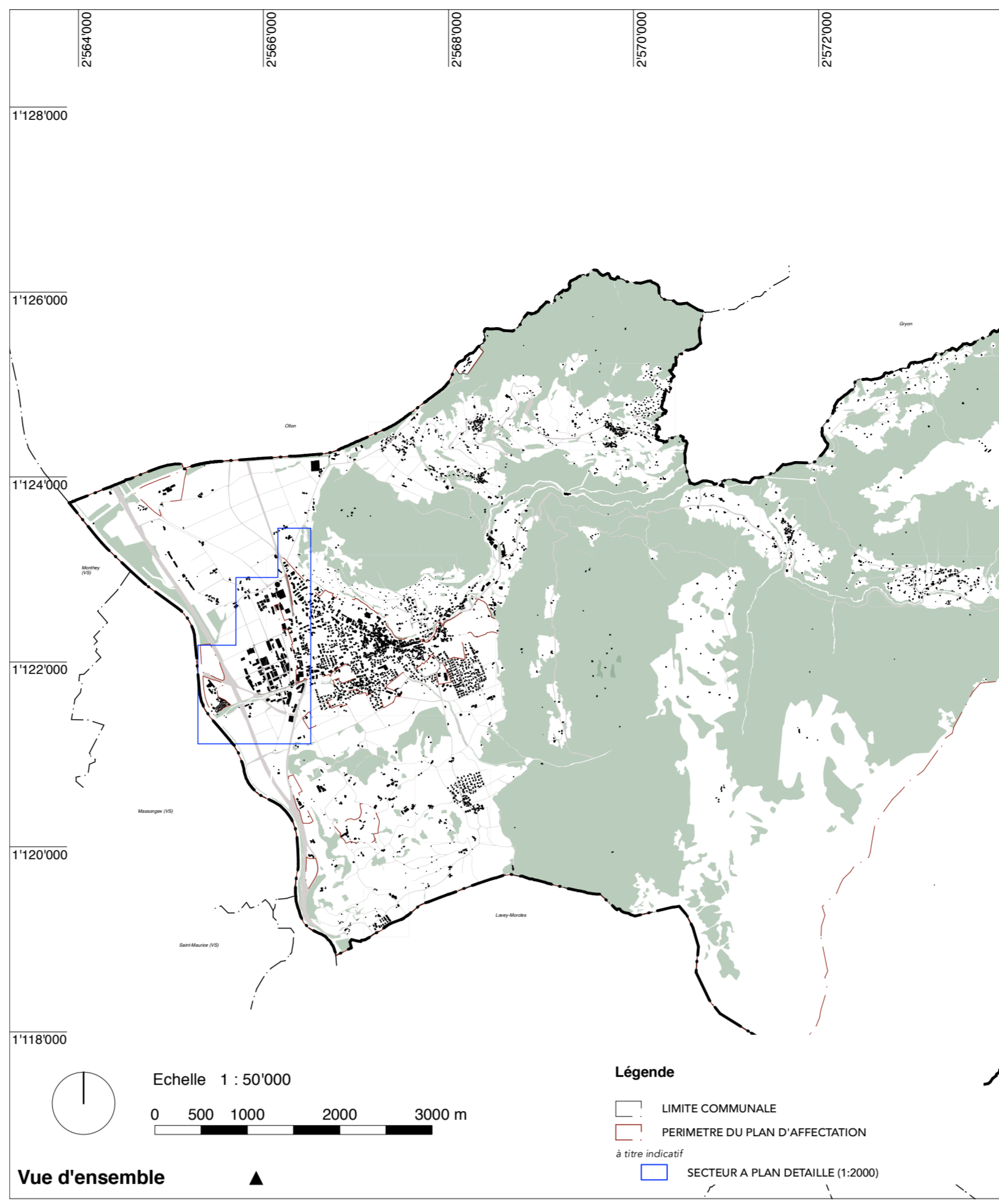
RESTRICTIONS DE DROIT PUBLIC RELEVANT DE PROCEDURES LIEES A LA LATC

-  LISIERE FORESTIERE STATIQUE CONSTATEE PAR L'INSPECTION DES FORÊTS DU 2^e ARRONDISSEMENT SELON ART. 24 LVLf6
-  LIMITE DES CONSTRUCTIONS A L'AIRE FORESTIERE STATIQUE SELON ART. 27 LVLf6

ELEMENTS RELEVANT D'AUTRES PROCEDURES OU A TITRE INDICATIF

-  REGION ARCHEOLOGIQUE
-  ITINERAIRE DE MOBILITE DE TOURISME ET DE LOISIRS
-  VOIE DE COMMUNICATION HISTORIQUE
-  PERIMETRE DE CONSULTATION DU RISQUE OPAM

- Complément non cadastré à titre indicatif
-  BATIMENT PROJETE



Plan établi sur la base des données cadastrales du 16 janvier 2024
Document certifié conforme selon l'art. 15 RLAT par DHB Géomètres et Ingénieurs SA, à Bex

Le

Signature: